

Revision Richtplanung

# Kommunaler Richtplan Verkehr

1:5000

Von der Gemeindeversammlung festgesetzt am

Namens der Gemeindeversammlung  
Der Präsident: Der Schreiber:

Von der Baudirektion genehmigt am

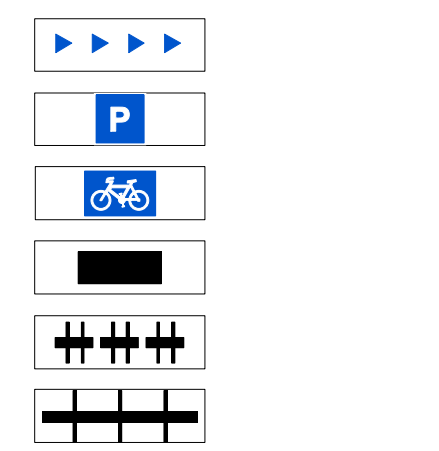
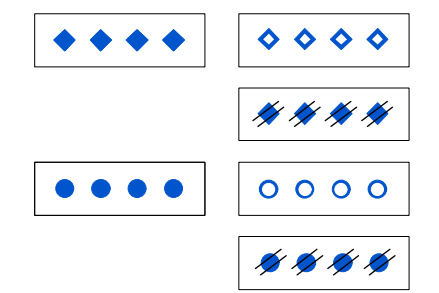
Für die Baudirektion: BDV-Nr.:

Suter • von Känel • Wild • AG  
Siedlung Landschaft Verkehr Umwelt  
Förlibuckstrasse 30 8005 Zürich skw.ch  
Tel. +41 (0)44 315 13 90 info@skw.ch

31088 - 28.1.2019

## Übergeordnete Festlegungen

bestehend geplant



## Information

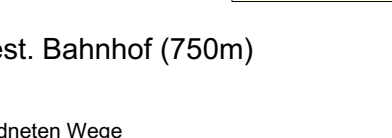
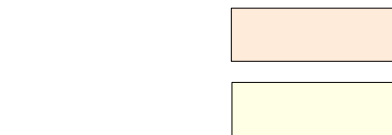
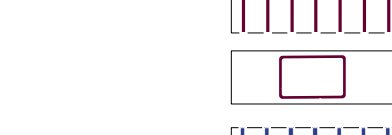
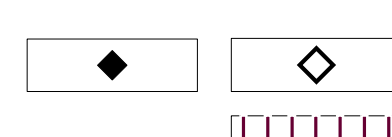
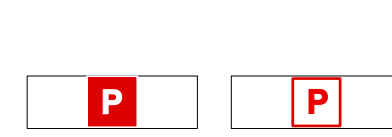
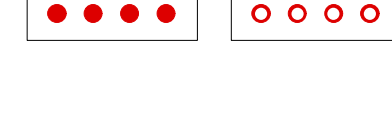
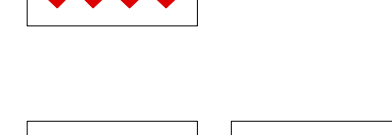
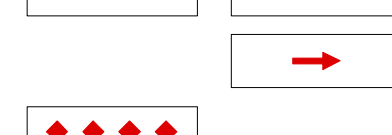
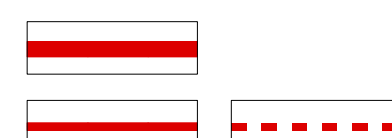
Gemeindegrenze

Reservegebiet

Einzugsbereich best. Bahnhof (750m)

## Kommunale Festlegungen

bestehend geplant



Hauptverkehrsstrasse (kantonal)

Verbindungsstrasse (regional)

Hauptsammelstrasse

Quartiersammelstrasse

Erschliessung Reservegebiet

Radweg

Bei Ersatz aufzuheben

Fuss- und Wanderweg\*

Bei Ersatz aufzuheben

Reitweg

Öffentliche Parkierungsanlage

Öffentliche Veloabstellanlage

Bahnline Station

Ausbau Bahnlinie mehrspurig

Anschlussgleis

Bushaltestelle

Strassenraumaufwertung

Platzgestaltung

Besonders sorgfältige Gestaltung des Strassenraumes

Einzugsbereich best. Bushaltestelle (400m)

Einzugsbereich gepl. Bushaltestelle (400m)

