







Vom Gemeinderat am 12.10.2020  
zuhanden der Gemeindeversammlung verabschiedet

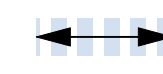



**SUTER  
VON KÄNEL  
WILD**  
Planer und Architekten AG  
Föhrli-Strasse 30, 8005 Zürich  
+41 44 315 13 90, www.skw.ch

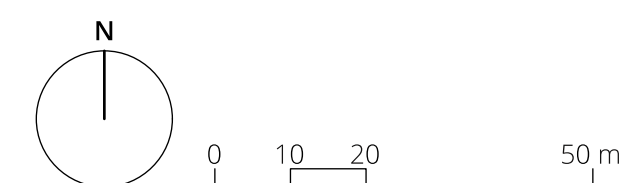
31088 - 7.10.2020

**Festsetzungsinhalte**

-  ortsbildprägende Gebäude Kategorie A
-  ortsbildprägende Gebäude Kategorie B
-  ortsbildrelevante Fassadenstellung
-  ausgeprägte Platz- und Strassenräume
-  Kernzongrenze
-  Kernzone mit anrechenbarem Untergeschoss (Gewerbe)

**Informationsinhalte**

-  Durchblick zur Kirche
-  wichtige Brunnen
-  übrige Gebäude Kernzone
-  gewünschte Raumbfassung



Bearbeitung: Salome Metzger  
Das Druckdatum entspricht dem Erstellungsdatum.  
Grundlagendaten  
Amtliche Vermessung: ARE, GIS Kanton Zürich vom 28. Juni 2018

Die Daten der Fixpunkte, Grenzpunkte und Einzelpunkte sind nach den gültigen Genauigkeits- und Zuverlässigkeitsanforderungen der amtlichen Vermessung bestimmt. Die Bodenbedeckung, Gebäude und Einzelobjekte dienen lediglich der Orientierung. Ihre Lage beruht auf einfachen Messungen ohne Kontrolle, weshalb für deren Richtigkeit keine Gewähr durch den Geometer besteht.

